

ПРОТОКОЛ № 33

заседания Комиссии по определению границ рыболовных участков на территории Чукотского автономного округа

от 05 апреля 2022 года

г. Анадырь

Председательствовал

первый заместитель начальника Департамента сельского хозяйства и
продовольствия Чукотского автономного округа, председатель Комиссии
А.В. Кудрявцев

Присутствовали:

Члены Комиссии:

- | | |
|----------------------------------|--|
| Альшевская
Юлия Александровна | - Председатель региональной Ассоциации (Союза) общин коренных малочисленных народов Чукотки; |
| Амерханян
Сергей Владимирович | - Заместитель начальника Департамента, начальник Управления природопользования и охраны окружающей среды Департамента природных ресурсов и экологии Чукотского автономного округа; |
| Афонин
Антон Анатольевич | - Ведущий специалист – эксперт Чукотского отдела Управления Федеральной службы государственной регистрации, кадастра и картографии по Магаданской области и Чукотскому автономному округу; |
| Батанов
Роман Леонидович | - Начальник отдела научных исследований биоресурсов внутренних водоемов и вод, прилегающих к Чукотскому автономному округу (ЧукотНИО), Тихоокеанского филиала ФГБНУ «ВНИРО» («ТИНРО»); |
| Борисов
Александр Николаевич | - Сотрудник Управления Федеральной службы безопасности России по Чукотскому автономному округу; |
| Вепрев
Александр Геннадьевич | - Президент Ассоциации рыбопромышленников и переработчиков Чукотки; |
| Долганская
Валентина Юрьевна | - Исполняющая обязанности начальника Управления по делам коренных малочисленных народов Чукотки Аппарата Губернатора и Правительства Чукотского автономного округа; |
| Ештыганов
Егор Валентинович | - техник 1 категории участка гидрографической службы г. Анадырь войсковой части 13194/2; |

- Пиняева
Алёна Николаевна - Заместитель начальника Департамента,
председатель Комитета по рыболовству
Департамента сельского хозяйства и продовольствия
Чукотского автономного округа;
- Петруненко
Павел Анатольевич - Сотрудник Управления Федеральной службы
безопасности России по Чукотскому автономному
округу;
- Урман
Станислав Игоревич - Начальник отдела по рыболовству и сохранению
водных биологических ресурсов по Чукотскому
автономному округу Северо-Восточного филиала
Федерального государственного бюджетного
учреждения «Главрыбвод»;
- Чадин
Владимир Павлович - Представитель Службы в г. Анадыре Пограничного
управления Федеральной службы безопасности
России по восточному арктическому району;
- Юманов
Василий Владимирович - Представитель Службы в г. Анадыре Пограничного
управления Федеральной службы безопасности
России по восточному арктическому району.

Количество присутствующих на заседании членов Комиссии:	14
Количество отсутствующих на заседании членов Комиссии:	5
Количество членов Комиссии, принимающих дистанционное участие в голосовании:	4
Кворум:	имеется

ХОД ЗАСЕДАНИЯ:

**1. О поступивших предложениях по определению границ
рыболовных участков (далее – рлу, если не оговорено иное) для
осуществления промышленного рыболовства на территории Чукотского
автономного округа.**

*(Заместитель начальника Департамента, председатель Комитета по рыболовству
Департамента сельского хозяйства и продовольствия Чукотского автономного округ,
заместитель председателя Комиссии ПИНЯЕВА А.Н.)*

ПИНЯЕВА А.Н.:

18 февраля 2022 года в адрес Департамента поступило 2 предложения по
определению границ рыболовных участков для осуществления промышленного
рыболовства.

Предлагаю перейти к рассмотрению границ рлу.

1.1. Рлу для осуществления промышленного рыболовства, расположенный в бухте Мелкая горла реки Анадырь в Анадырском муниципальном районе.

Границы рлу, определённые в соответствии с пунктом 7 Правил определения границ рыболовных участков, утверждённых постановлением Правительства Российской Федерации от 14.06.2018 № 681 (далее - Постановление № 681) в географических координатах (система координат WGS-84):

т.1 64°45'47,0"с.ш. 177°32'06,0"в.д.;

т.2 64°45'44,0"с.ш. 177°32'04,0"в.д.;

т.3 64°45'45,0"с.ш. 177°31'53,0"в.д.;

т.4 64°45'48,0"с.ш. 177°31'55,0"в.д.

Акватория водоема, ограниченная линиями при последовательном соединении базовых точек:

1. от т. 1 до т. 2 по прямой линии.

2. от т. 2 до т. 3 по прямой линии.

3. от т. 3 до т. 4 по прямой линии.

4. от т. 4 до т. 1 по береговой линии водного объекта.

Длина участка по береговой линии – 97 м. Площадь РЛУ – 1,42га.

Расстояние по береговой полосе между вновь образуемым участком и:
участком № 8тр-р (традиционное рыболовство) – 1,04 км;
причалом приема нефтепродуктов АО «Чукотснаб» - 124 м.

ПИНЯЕВА А.Н.:

Предложение по формированию рлу поступило в адрес Департамента 18.02.2022 от ООО «Легион 87».

Предложение по формированию данного рлу получило положительное согласование от:

Департамента природных ресурсов и экологии Чукотского автономного округа (письмо от 11.03.2022 № 01-04/744);

Дальневосточного межрегионального управления Федеральной службы по надзору в сфере природопользования (письмо от 14.03.2022 № 19-11/3733);

Войсковой части 87272 (письмо от 12.03.2022 № 164).

Администрацией морских портов Приморского края и Восточной Арктики письмом от 11.03.2022 № 5/977 сообщено о том, что границы рлу находятся за границами морского порта Анадырь, вне установленных путей движения судов и якорных стоянок судов.

Предложение по формированию рлу не были согласовано:

Тихоокеанским филиалом «ВНИРО» («ТИНРО») (далее – ТИНРО) (письмо от 15.03.2022 № 37-12/940) в целях недопущения увеличения антропогенного пресса на популяцию анадырской кеты, в связи с низким уровнем ее походов за последние 2 года;

Региональной общественной организацией «Ассоциация коренных малочисленных народов Чукотки» (далее - РОО «АКМНЧ») (письмо от 16.03.2022 № 21) в связи с несогласием представительства РОО «АКМНЧ» п.Угольные Копи с формированием рлу в целях недопущения увеличения антропогенного пресса на популяцию водных биоресурсов;

Штабом Тихоокеанского флота (письмо от 21.03.2022 № 24/3-590) по причине наложения границ рлу на районы запретные для плавания и временно опасные для плавания;

Администрацией Анадырского муниципального района (письмо от 15.03.2022 № 01-09/850/09) по причине (далее цитата) «земельный участок ООО «Чукотснаб».

Письмом от 11.03.2022 № 482/08-06 АО «Чукотснаб» проинформировал Департамент об установлении при проведении погрузочно-разгрузочных работ по приемке танкеров с нефтепродуктами в навигационный период боновых заграждений с целью недопущения разлива нефтепродуктов по поверхности воды, длиной от 400 до 700 метров. Так же АО «Чукотснаб» выразил мнение о необходимости не допустить формирования рыболовного участка во избежание возможных нештатных ситуаций на территории, прилегающей к складу ГСМ Анадырского участка № 1 и нефтепричала «Мыс Обсервации».

РЕШИЛИ: Рекомендовать не определять границы рлу в бухте Мелкая горла реки Анадырь в Анадырском муниципальном районе на основании мнения ТИНРО выраженное письмом от 15.03.2022 № 37-12/940, Штаба Тихоокеанского флота (письмо от 21.03.2022 № 24/3-590), а так же с учетом мнения АО «Чукотснаб» (письмо от 11.03.2022 № 482/08-06).

Голосование: «ЗА» – 18, «ПРОТИВ» - 0.

Решение «ПРИНЯТО»

1.2. Рлу для осуществления промышленного рыболовства, расположенный в бухте Угольная Анадырского залива в Анадырском муниципальном районе:

т.1 62°53'17,4"с.ш. 179°20'37,5"в.д.;

т.2 62°52'49,4"с.ш. 179°21'35,6"в.д.;

т.3 62°52'53,8"с.ш. 179°21'46,2"в.д.;

т.4 62°53'20,8"с.ш. 179°20'49,7"в.д.

Акватория водоема, ограниченная линиями при последовательном соединении базовых точек:

1. от т. 1 до т. 2 по береговой линии водного объекта.
2. от т. 2 до т. 3 по прямой линии.
3. от т. 3 до т. 4 по прямой линии.
4. от т. 4 до т. 1 по прямой линии.

Длина участка по береговой линии – 1,196 км. Площадь РЛУ – 26,2га.

ПИНЯЕВА А.Н.:

Предложение по формированию рлу поступило в адрес Департамента 18.02.2022 от ООО «Легион 87».

Предложение по формированию данного рлу получило положительное согласование от:

Департамента природных ресурсов и экологии Чукотского автономного округа (письмо от 11.03.2022 № 01-04/744);

Дальневосточного межрегионального управления Федеральной службы по надзору в сфере природопользования (письмо от 14.03.2022 № 19-11/3733);

Войсковой части 87272 (письмо от 12.03.2022 № 164);

Штаба Тихоокеанского флота (письмо от 21.03.2022 № 24/3-590);

Администрации Анадырского муниципального района (письмо от 15.03.2022 № 01-09/850/09).

Администрацией морских портов Приморского края и Восточной Арктики письмом от 11.03.2022 № 5/977 сообщено о том, что границы рлу находятся за границами морского порта Беринговский, вне установленных путей движения судов и якорных стоянок судов.

Предложение по формированию рлу не было согласовано:

ТИНРО (письмо от 15.03.2022 № 37-12/940) в связи с перекрытием рлу устья реки Кэй-Эмемкут куда заходит на нерест тихоокеанский лосось;

РОО «АКМНЧ» (письмо от 16.03.2022 № 21) в связи с несогласием представительства РОО «АКМНЧ» п.Беринговский.

Рлу перекрывает устье реки Кэй-Эмемкут.

Согласно пп. «б» п. 29.1 Правил рыболовства для Дальневосточного рыбохозяйственного бассейна, утвержденных приказом Минсельхоза России от 23.05.2019 № 267 (далее – Правила рыболовства), запрещается добыча (вылов) около устьев нерестовых лососевых рек на расстоянии менее 2 км в обе стороны от устья и на расстоянии 2 км в сторону моря или залива во время хода тихоокеанских лососей всех видов водных биоресурсов, за исключением тихоокеанских лососей, кольчатой нерпы (акибы), ларги, крылатки, морского

зайца (лахтака) и ламинарий в зонах Чукотское море, Чукотская зона, подзоне Западно-Берингоморская в границах Чукотского автономного округа с 1 июня по 30 сентября.

Согласно пп. «а» пп. 32.17 п. 32 Правил рыболовства при осуществлении добычи (вылова) водных биоресурсов запрещается устанавливать орудия добычи (вылова) для добычи (вылова) тихоокеанских лососей в Западно-Берингоморской зоне менее 2 км в обе стороны от устьев рек и в сторону моря или залива.

РЕШИЛИ: Рекомендовать не определять границы рлу в бухте Угольная Берингова моря в Анадырском муниципальном районе на основании мнения ТИПРО вырожденное письмом от 15.03.2022 № 37-12/940 и РОО «АКМНЧ» (письмо от 16.03.2022 № 21).

Голосование: «ЗА» – 18, «ПРОТИВ» - 0.


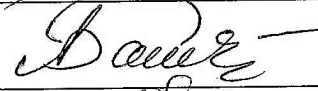


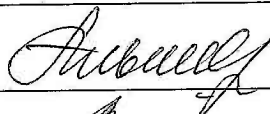


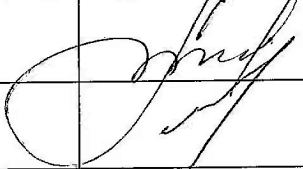
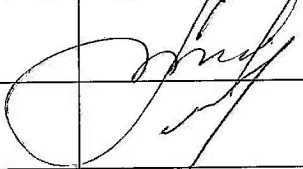






Решение «ПРИНЯТО»

Председатель Комиссии



А.В. Кудрявцев

Подписи членов комиссии
присутствующих на заседании 05.04.2022

1. Кудрявцев Александр Владимирович	
2. Батанов Роман Леонидович	
3. Пиняева Алёна Николаевна	
4. Редькин Сергей Леонидович	
5. Альшевская Юлия Александровна	
6. Амерханян Сергей Владимирович	
7. Афонин Антон Анатольевич	
8. Борисов Александр Николаевич	
9. Вепрев Александр Геннадьевич	
10. Дейнега Виктор Викторович	м.п.е
11. Долганская Валентина Юрьевна	
12. Ештыганов Егор Валентинович	
13. Ещенко Татьяна Геннадьевна	м.п.е
14. Левашов Сергей Викторович	м.п.е
15. Петруненко Павел Анатольевич	
16. Урман Станислав Игоревич	
17. Чадин Владимир Павлович	
18. Юманов Василий Владимирович	
19. Тевлявье Александра Владимировна	м.п.е



**Общественная организация «Ассоциация
рыбохозяйственных предприятий Анадыря и
Анадырского муниципального района»**

689000, Чукотский автономный округ, г.Анадырь, ул.Полярная, 6

ОГРН 1208700000134 ИНН 8709908615 КПП 870901001
Учетный номер в Минюсте № 8714060005 от 19.03.2020г.
Расчетный счет 40703810536000000248 ПАО Сбербанк БИК 044442607 к/с
30101810300000000607 Email: arpa-87@mail.ru тел.8(924)666-63-00

Исх.№ 5 от 29.03.2022г.

Председателю
Комиссии по определению границ рыболовных участков на территории
Чукотского автономного округа
А.В.Кудрявцеву

Мнение

**члена Комиссии по определению границ рыболовных участков на территории
Чукотского автономного округа к протоколу заседания № 33 от 05.04.2022г.**

**1.1. Рлу для осуществления промышленного рыболовства, расположенный в бухте
Мелкая горла реки Анадырь в Анадырском муниципальном районе.**

Проект решения:

Рекомендовать не определять границы рлу в бухте Мелкая горла реки Анадырь в Анадырском муниципальном районе на основании мнения ТИНРО вырожденное письмом от 15.03.2022 № 37-12/940, Штаба Тихоокеанского флота (письмо от 21.03.2022 № 24/3-590), а так же с учетом мнения АО «Чукотснаб» (письмо от 11.03.2022 № 482/08-06).

Мнение по принимаемое проекту решения:

«За»

**1.2.Рлу для осуществления промышленного рыболовства, расположенный в бухте
Угольная Анадырского залива в Анадырском муниципальном районе:**

Проект решения:

Рекомендовать не определять границы рлу в бухте Угольная Берингова моря в Анадырском муниципальном районе на основании мнения ТИНРО вырожденное письмом от 15.03.2022 № 37-12/940 и РОО «АКМНЧ» (письмо от 16.03.2022 № 21).

Мнение по принимаемое проекту решения:

«За»

Член Комиссии по формированию рыболовных участков в Чукотском автономном округе, Председатель АРПА

Ещенко Т.Г



29.03.2022г.

Мнение члена Комиссии по определению границ рыбопромысловых
участков в Чукотском автономном округе

Тевлявье Александры Владимировны к заседанию 05.04.2022 г.

В соответствии с порядком работы Комиссии в связи с невозможностью принять участие в заседании Комиссии по определению границ рыбопромысловых участков в Чукотском автономном округе направляю своё мнение по повестке дня о поступивших предложениях по определению границ рыболовных участков (далее – рлу, если не оговорено иное) для осуществления промышленного рыболовства на территории Чукотского автономного округа.

1. Вношу предложение голосовать по каждому участку отдельно.

Данное предложение обосновано следующим.

Распоряжением Правительства РФ от 08.05.2009 г. № 631-р утверждён перечень мест традиционного проживания и традиционной хозяйственной деятельности коренных малочисленных народов Российской Федерации и перечня видов традиционной хозяйственной деятельности коренных малочисленных народов Российской Федерации. По перечню традиционных видов хозяйственной деятельности 13 наименований. В том числе в пункте 6 утверждено Рыболовство. Территория округа полностью отнесена к территории традиционного проживания коренных малочисленных народов Севера, Сибири и Дальнего Востока Российской Федерации, в том числе – территория г.о. Анадырь и Анадырского района.

Водные биологические ресурсы, добываемые коренными жителями (в частности рыба и её производные) входят в рацион питания самих жителей и являются источником жизненно необходимых элементов для нормального функционирования организма.

1. РЛУ для осуществления промышленного рыболовства, расположенный в бухте Мелкая горла реки Анадырь в Анадырском муниципальном районе – «против формирования»;

1.1 РЛУ для осуществления промышленного рыболовства, расположенный в бухте Угольная Анадырского залива в Анадырском муниципальном районе – «против формирования».

С уважением,

Тевлявье А.В.



ФЕДЕРАЛЬНОЕ АГЕНТСТВО ПО РЫБОЛОВСТВУ
(РОСРЫБОЛОВСТВО)
СЕВЕРО-ВОСТОЧНОЕ ТЕРРИТОРИАЛЬНОЕ УПРАВЛЕНИЕ
ОТДЕЛ ГОСУДАРСТВЕННОГО КОНТРОЛЯ, НАДЗОРА, ОХРАНЫ ВОДНЫХ БИОЛОГИЧЕСКИХ
РЕСУРСОВ И РЕГУЛИРОВАНИЯ РЫБОЛОВСТВА ПО ЧУКОТСКОМУ АВТОНОМНОМУ ОКРУГУ
Тевлянто ул., д. 5, г. Анадырь, Чукотский АО, 689000
Тел.: (4152) 23-58-76, e-mail:chao@terkamfish.ru

Исх. № 12-15/274 от 31.03.2022 года

Департамент сельского хозяйства
и продовольствия Чукотского АО
Пиняевой А.Н.

ул. Отке, дом 4,
г. Анадырь,
Чукотский АО, 689000


Алёна Николаевна!

Отдел государственного контроля, надзора, охраны водных биологических ресурсов и регулирования рыболовства по Чукотскому АО Северо-Восточного территориального управления Федерального агентства по рыболовству (отдел Управления) сообщает, что заместитель руководителя-начальник отдела Управления Дейнега Виктор Викторович 05.04.2022 года в 15 часов 00 минут в заседании Комиссии по определению границ рыболовных участков на территории Чукотского АО участия принять не сможет.

По первому и второму вопросам повестки заседания голосую «за» (не определять границы рыболовного участка в бухте Мелкая горла реки Анадырь в Анадырском муниципальном районе и не определять границы рыболовного участка в бухте Угольная Берингова моря в Анадырском муниципальном районе).

С уважением,

Заместитель руководителя - начальник отдела Управления



В. В. Дейнега

*Председателю
Комиссии по определению границ
рыболовных участков на
территории Чукотского
автономного округа*

А.В. Кудревцеву

Уважаемый Александр Владимирович!

В связи с невозможностью принять участие в заседании Комиссии по определению границ рыболовных участков на территории Чукотского автономного округа, запланированном на 05 апреля 2022 года, прошу учесть мой голос при его проведении, считаю нецелесообразным формирование данных рыболовных участков.

05.04.2022



С.В. Левашов